


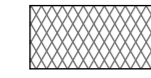




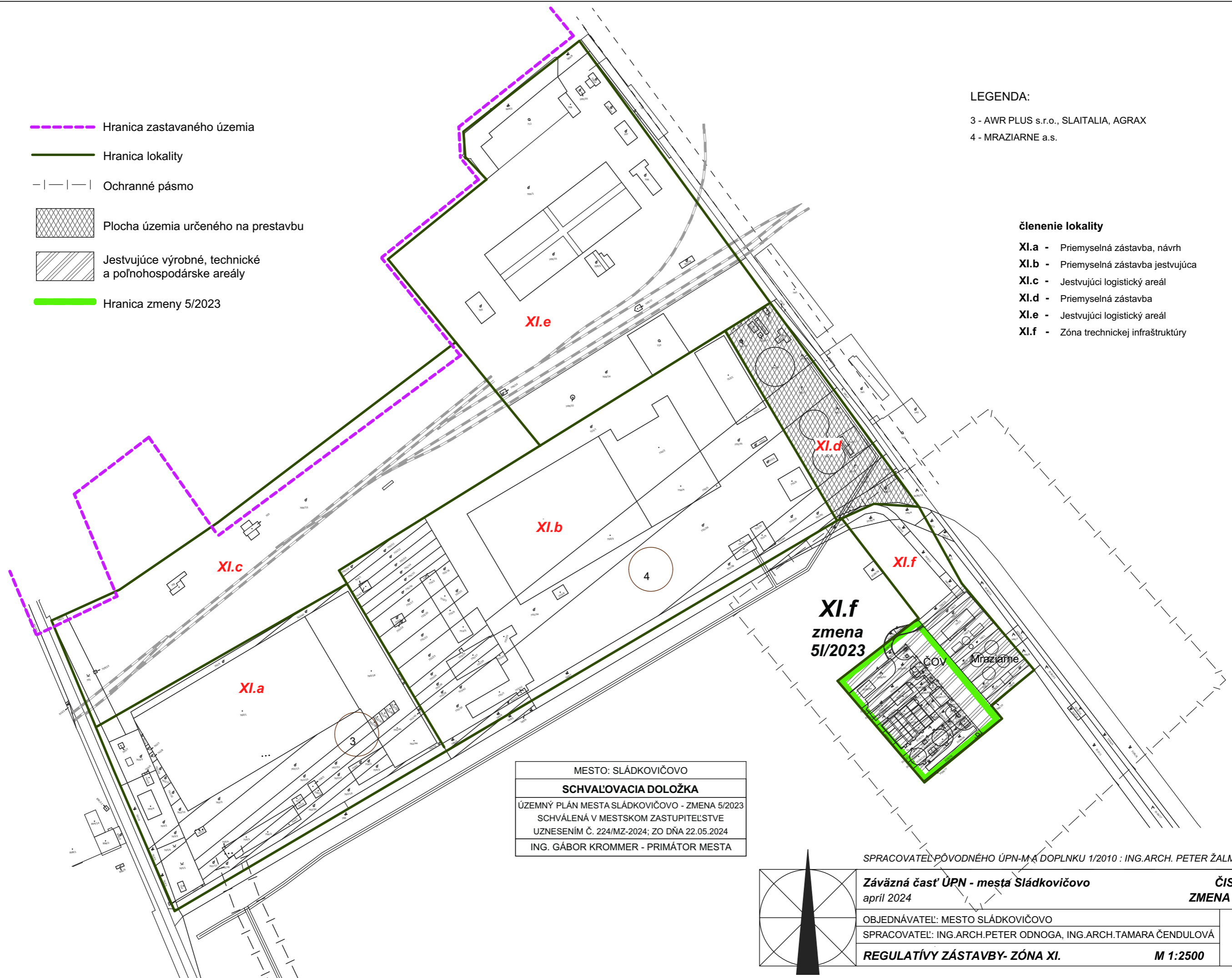
-  Hranica zastavaného územia
-  Hranica lokality
-  Ochranné pásmo
-  Plocha územia určeného na prestavbu
-  Jestvujúce výrobné, technické a poľnohospodárske areály
-  Hranica zmeny 5/2023

LEGENDA:

- 3 - AWR PLUS s.r.o., SLAITALIA, AGRAX
- 4 - MRAZIARNE a.s.

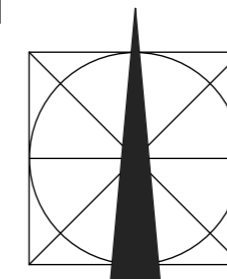
členenie lokality

- XI.a** - Priemyselná zástavba, návrh
- XI.b** - Priemyselná zástavba jestvujúca
- XI.c** - Jestvujúci logistický areál
- XI.d** - Priemyselná zástavba
- XI.e** - Jestvujúci logistický areál
- XI.f** - Zóna trechnickej infraštruktúry



MESTO: SLÁDKOVIČOVO  
**SCHVAĽOVACIA DOLOŽKA**  
 ÚZEMNÝ PLÁN MESTA SLÁDKOVIČOVO - ZMENA 5/2023  
 SCHVÁLENÁ V MESTSKOM ZASTUPITEĽSTVE  
 UZNESENÍM Č. 224/MZ-2024; ZO DŇA 22.05.2024  
 ING. GÁBOR KROMMER - PRIMÁTOR MESTA

SPRACOVATEĽ PŮVODNÉHO ÚPN-M A DOPLNKU 1/2010 : ING.ARCH. PETER ŽALMAN, CSc.



**Závazná časť ÚPN - mesta Sládkovičovo**  
 apríl 2024

**ČISTOPIS**  
**ZMENA 5/2023**

OBJEDNÁVATEĽ: MESTO SLÁDKOVIČOVO  
 SPRACOVATEĽ: ING.ARCH.PETER ODNAGA, ING.ARCH.TAMARA ČENDULOVÁ

**REGULATÍVY ZÁSTAVBY- ZÓNA XI.**

**M 1:2500**

**11.**