




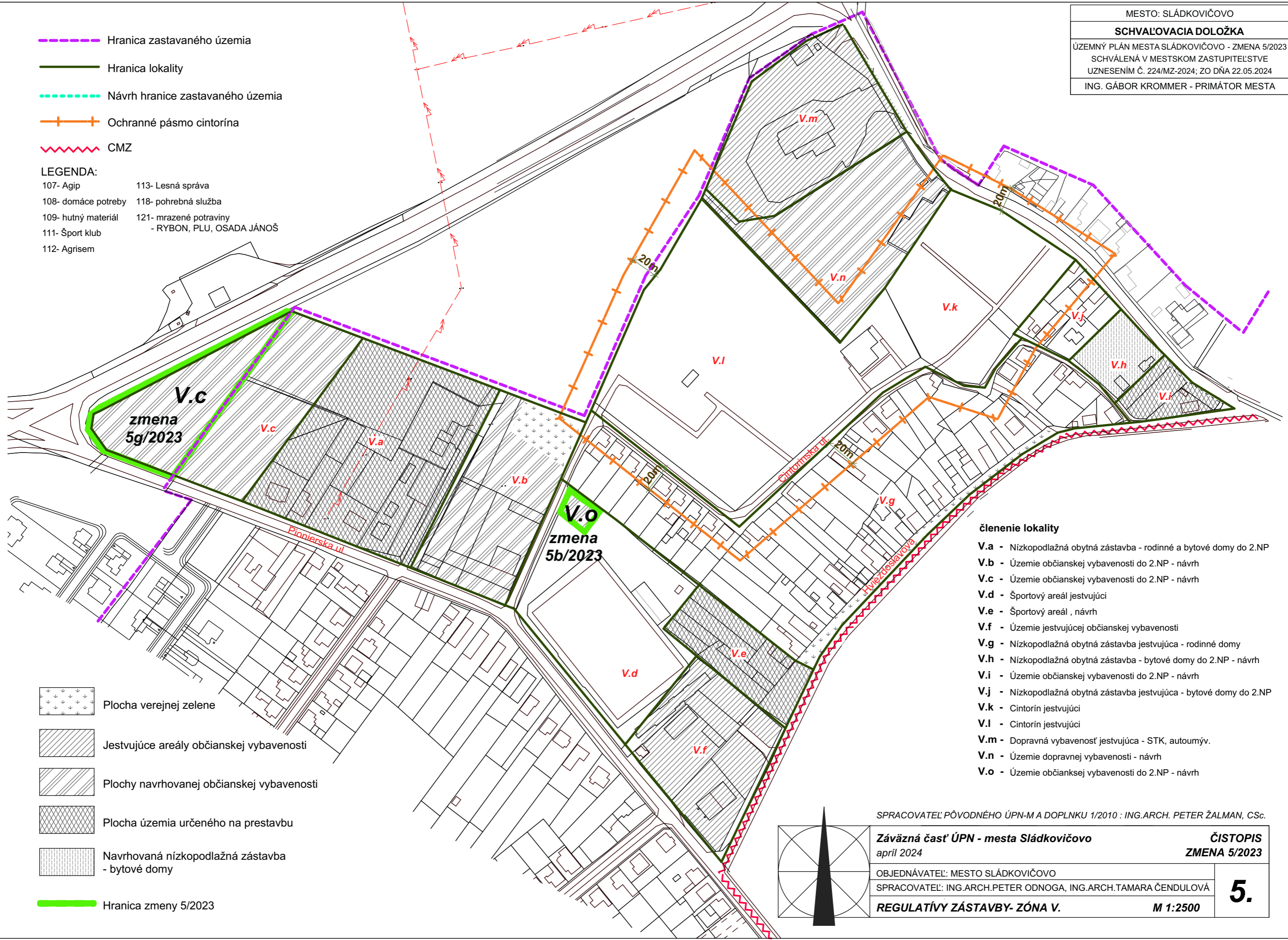


-  Hranica zastavaného územia
-  Hranica lokality
-  Návrh hranice zastavaného územia
-  Ochranné pásmo cintorína
-  CMZ





LEGENDA:

- | | |
|---------------------|---------------------------|
| 107- Agip | 113- Lesná správa |
| 108- domáce potreby | 118- pohrebná služba |
| 109- hutný materiál | 121- mrazené potraviny |
| 111- Šport klub | - RYBON, PLU, OSADA JÁNOŠ |
| 112- Agrisem | |



členenie lokality

- V.a** - Nízkopodlažná obytná zástavba - rodinné a bytové domy do 2.NP
- V.b** - Územie občianskej vybavenosti do 2.NP - návrh
- V.c** - Územie občianskej vybavenosti do 2.NP - návrh
- V.d** - Športový areál jestvujúci
- V.e** - Športový areál , návrh
- V.f** - Územie jestvujúcej občianskej vybavenosti
- V.g** - Nízkopodlažná obytná zástavba jestvujúca - rodinné domy
- V.h** - Nízkopodlažná obytná zástavba - bytové domy do 2.NP - návrh
- V.i** - Územie občianskej vybavenosti do 2.NP - návrh
- V.j** - Nízkopodlažná obytná zástavba jestvujúca - bytové domy do 2.NP
- V.k** - Cintorín jestvujúci
- V.l** - Cintorín jestvujúci
- V.m** - Dopravná vybavenosť jestvujúca - STK, autoumýv.
- V.n** - Územie dopravnej vybavenosti - návrh
- V.o** - Územie občianskej vybavenosti do 2.NP - návrh

-  Plocha verejnej zelene
-  Jestvujúce areály občianskej vybavenosti
-  Plochy navrhovanej občianskej vybavenosti
-  Plocha územia určeného na prestavbu
-  Navrhovaná nízkopodlažná zástavba - bytové domy
-  Hranica zmeny 5/2023

